

# Réflexion sur la Signalétique Touristique...

Quelques  
propositions  
graphiques en  
page 28 et 29





Le Label «Petite Cité de Caractère» obtenu par la ville de Pouzauges n'est pas définitif.

Celui-ci implique plusieurs critères :

- L'entretien de la ville ;
- l'évolution de sa partie touristique ;
- mettre en valeur l'authenticité et la diversité du patrimoine de certaines petites communes (moins de 6 000 habitants) dotées d'un bâti architectural de qualité et cohérent ».

Pour être candidate, une commune doit répondre à des critères préalables d'admission :

- L'agglomération doit être soumise à une protection au titre des Monuments Historiques, ou d'un Site Patrimonial Remarquable.
- Commune de moins de 6000 habitants à la date de la demande d'adhésion ou Commune déléguée, d'une commune nouvelle, de moins de 6000 habitants à la date de la demande d'adhésion ou La population résidant au sein de l'espace soumis à une protection au titre des Monuments Historiques ou du Site Patrimonial Remarquable doit être inférieure à 6000 habitants au moment de la demande d'adhésion.
- L'agglomération doit avoir un bâti suffisamment dense pour lui donner l'aspect d'une cité, détenir un patrimoine architectural de qualité et homogène témoin de son histoire, avoir exercé et /ou exercer des fonctions urbaines de centralité
- La commune doit avoir un programme pluriannuel de restauration et réhabilitation du patrimoine bâti et de mise en valeur des patrimoines matériels et immatériels.
- La commune doit s'inscrire dans la stratégie de développement touristique de son territoire.

Les 7 engagements demandés :

- Création d'un Site Patrimonial Remarquable et mise en place d'un règlement adapté,
- Entretien et valorisation de l'espace public,
- Entretien et valorisation du bâti public,
- Entretien et valorisation du bâti privé,
- Engagement de la commune en faveur de l'accueil du public,
- Engagement de la commune en faveur de l'animation,
- Engagement de la commune à participer à la vie du réseau.

De plus l'idée de renforcer l'attrait touristique correspond également à un apport de clientèle pour nos commerces existants.

La problématique du Centre Ville ne date pas d'aujourd'hui. Dès dans les années 1990 à 2000 de nombreuses réunions de travail ont planché sur le sujet.

De ces réunions de travail en ait sorti la signalétique actuelle qui est en place.

Le travail de l'époque faisait déjà la part belle à notre patrimoine historique.

Notre cité a ses atouts et elle doit les développer, les mettre en valeur pour pouvoir continuer espérer garder le label «Petite Cité de Caractère»...

A côté de villes comme Dinan, Saint-Malo, voir même simplement dans notre département de Vendée : Appremont, Foussais-Payré, Mallièvre, Mortagne sur Sèvre, Mouchamps, Nieul sur l'Autize, Noirmoutier en l'île ou Vouvant, notre commune a du travail à faire pour d'une part progresser et d'autre part pouvoir maintenir sa place.

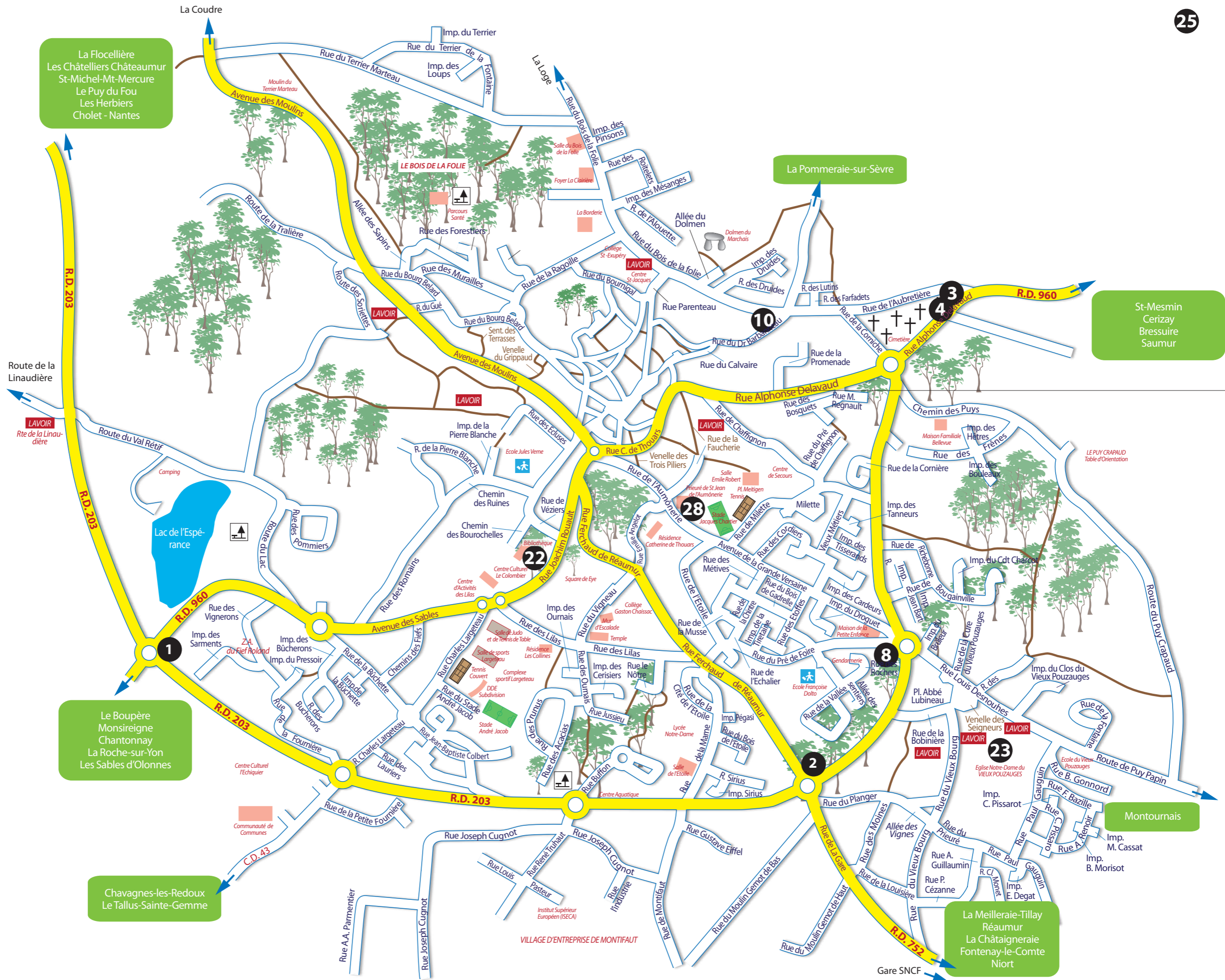
Le but de ce dossier est de faire le point sur la signalétique existante, voir si celle-ci pourrait être récupérée en étant améliorée.

Dans le cas du choix d'une signalétique complètement nouvelle, chiffrer le fait de démonter l'ensemble de l'existant et chiffrer la création, la réalisation et la pose d'une nouvelle signalétique.

Vaste programme...



- 1** - «Un Cœur de Ville» rond point de l'Espérance
- 2** - «Un Cœur de Ville» rond point de la CAVAC
- 3** - «Un Cœur de Ville» Entrée route de Saint Mesmin
- 4** - «Un Cœur de Ville» Sortie route de Saint Mesmin
- 8** - Panneau Plan Cavalier parking de la Vallée
- 10** - «Osez le Centre Ville» rue du Docteur Barbanneau
- 22** - Panneau Histoire Parc du Colombier
- 23** - Panneau Histoire à l'Église du Vieux Bourg
- 28** - Panneau Histoire à l'Aumônerie



La Flocellière  
Les Châtelliers Châteaumur  
St-Michel-Mt-Mercure  
Le Puy du Fou  
Les Herbiers  
Cholet - Nantes

La Pommeraie-sur-Sèvre

St-Mesmin  
Cerizay  
Bressuire  
Saumur

Le Boupère  
Monsireigne  
Chantonay  
La Roche-sur-Yon  
Les Sables d'Olonnes

Chavagnes-les-Redoux  
Le Tallus-Sainte-Gemme

La Meilleraie-Tilly  
Réaumur  
La Châtaigneraie  
Fontenay-le-Comte  
Niort

Montournais



1

Panneau grande taille 1 x 2,5 mètres  
«Un Cœur de Ville» rond point de l'Espérance



2

Panneau grande taille 1 x 2,5 mètres  
«Un Cœur de Ville» rond point de la CAVAC



3

Panneau grande taille 1 x 2,5 mètres  
«Un Cœur de Ville» Entrée route de Saint Mesmin



4

Panneau grande taille 1 x 2,5 mètres  
«Un Cœur de Ville» Sortie route de Saint Mesmin



5

Panneau maxi taille 2,5 x 3,5 mètres  
«Osez le Centre Ville» Rue Catherine de Thouars



6

Panneau maxi taille 2,5 x 3,5 mètres  
«Osez le Centre Ville» Rue Catherine de Thouars / arrière Superette



7

Panneau Plan Cavalier taille 1,3 x 2 mètres  
A côté de l'Office de Tourisme



8

Panneau Plan Cavalier taille 1,3 x 2 mètres  
Parking de la Vallée Panneau maxi taille 2,5 x 3,5 mètres





9

Panneau de renvoi taille 1,3 x 2 mètres  
Boulangerie GOBIN / Avenue des Moulins




11

Panneau INDICATEUR  
taille 1,3 x 2 mètres  
Gauche départ  
Rue  
Georges Clemenceau



10

Panneau de renvoi taille 1,3 x 2 mètres  
Rue du Docteur Barbanneau / face à la route de La Pommeraie



12

Panneau INDICATEUR  
taille 1 x 2 mètres  
Droite départ  
Rue  
Georges Clemenceau



13

Panneau INDICATEUR  
taille 1 x 2 mètres  
Rue  
Georges Clemenceau  
Audiogram



15

Panneau INDICATEUR  
taille 1 x 2 mètres  
En face  
de l'Office de  
Tourisme



14

Panneau INDICATEUR  
taille 1 x 2 mètres  
Place des  
Marronniers



16

Panneau INDICATEUR  
taille 1x 2 mètres  
Parking de l'Église  
Direction venelle



17

Panneau INDICATEUR  
taille 1 x 2 mètres  
Garage Hay



19

Panneau HISTOIRE  
sur Pied  
taille 0,7 x 1,3 mètres  
Église Saint  
Jacques



18

Panneau HISTOIRE  
sur Pied  
taille 0,7 x 1,3 mètres  
Place De  
Lattre de Tassigny



20

Panneau HISTOIRE  
sur Pied  
taille 0,7 x 1,3 mètres  
Services  
Techniques



21

Panneau INDICATEUR  
sur Pied  
taille 1,3 x 2 mètres  
Place  
du Calvaire



23

Panneau HISTOIRE  
sur Pied  
taille 0,7 x 1,3 mètres  
Église du  
Vieux Bourg



22

Panneau HISTOIRE  
sur Pied  
taille 0,7 x 1,3 mètres  
Parc du  
Colombier



24

Panneau HISTOIRE  
mural  
taille 0,4 x 0,6 mètres  
Mairie  
Portes des Halles



25

Panneau HISTOIRE mural  
taille 0,4 x 0,6 mètres  
Monument aux Morts



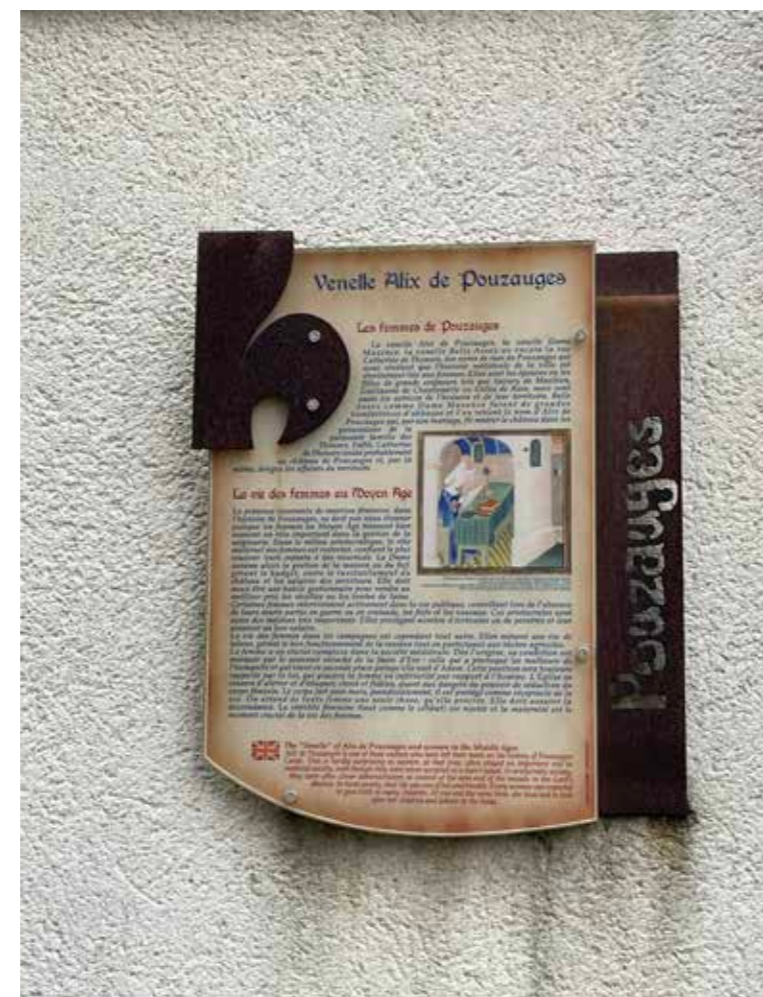
27

Panneau HISTOIRE mural  
taille 0,4 x 0,6 mètres  
Venelle du Pilori



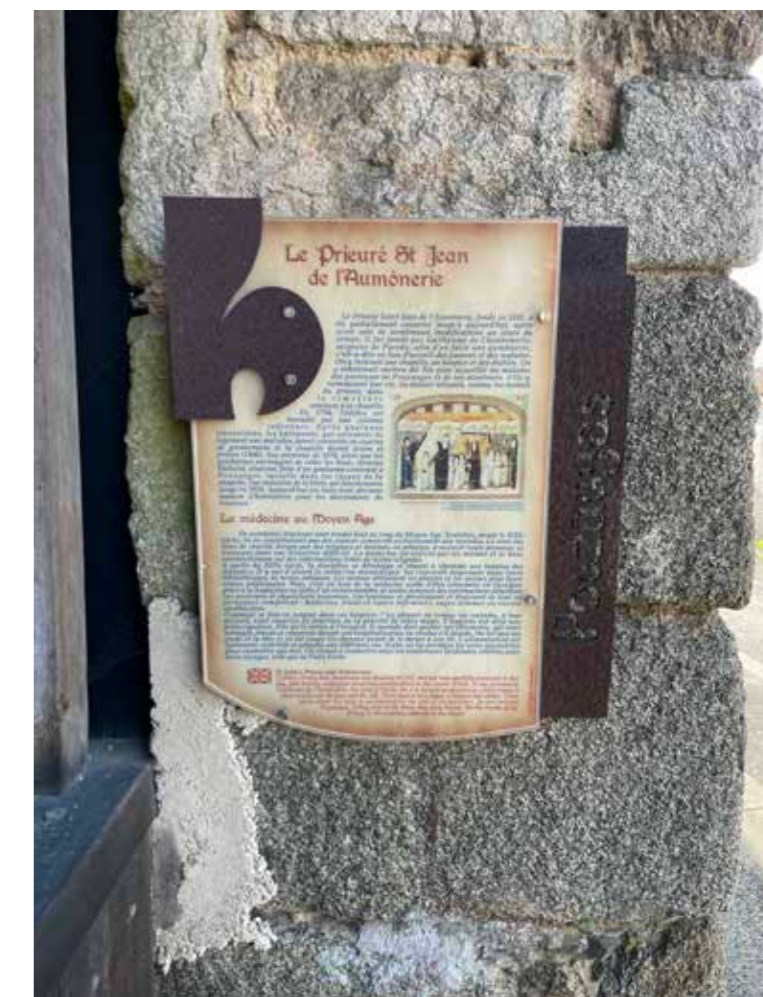
26

Panneau HISTOIRE mural  
taille 0,4 x 0,6 mètres  
Venelle Alix



28

Panneau HISTOIRE mural  
taille 0,4 x 0,6 mètres  
Prieuré de l'Aumonerie



# 29

## Panneaux EXPLICATIFS sur Pieds

taille 1,2 x 1,7 mètres

- Aux moulins du Terrier Marteau
- Parking du Bois de la Folie
- Centre ville arrière mairie
  - Devant le château
  - Parking de la vallée
- Parking du Lac de l'Espérance

Un texte présent renvoie sur le Fil Vert qui n'existe plus.



*Il existe également de nombreux aménagements urbains inspirés du style des panneaux en place...  
Doit-on conserver une unité, en associer une autre où tout renouveler ???*



# 30

## Panneau POINT DE VUE sur pieds

taille 1,5 x 1,3 mètres


Esplanade  
du Château





**Investissement en 2012 :  
18000 euros**

**A supprimer  
où à garder  
avec rénovation ?**




**Une nouvelle  
histoire  
à écrire ...!!!**






**Quelques idées à travailler tant sur le style que sur le contenu...  
Avec ou sans Fleur de Lys...**



**Une nouvelle  
histoire  
à écrire ...!!!**





*Didier Dolé - Février 2024*